



JĒKABPILS PILSĒTAS PAŠVALDĪBA  
ADMINISTRĀCIJA  
JĒKABPILS PILSĒTAS BŪVVALDE

Brīvības ielā 120, Jēkabpilī, LV - 5201 ♦ tālrunis 5207422 ♦ Fakss 5207421 ♦ e-pasts dome@jekabpils.lv

**Jēkabpilī**  
**PLĀNOŠANAS un ARHITEKTŪRAS UZDEVUMS NR. 30/2009**

Vienības ielas rekonstrukcija (no tilta līdz Draudzības alejai), Jēkabpilī  
(būves nosaukums un adrese)

Izsniegts 2009. gada 18. jūnijā

Jēkabpils pilsētas pašvaldība  
Kam izsniegts

**1. ZEMES GABALA RAKSTUROJUMS**

1.1.	<b>Zemes vienības (gabala) kadastra apzīmējums</b>	5601-002-7162 (Vienības iela), 5601-002-7207 (Brīvības iela), 5601-002-7187 (A.Pormaļa iela), 5601-002-7076 (Draudzības aleja), 5601-002-0437 (Brīvības iela 105)
1.2.	<b>Zemes gabala īpašnieks vai lietotājs</b> Vārds, uzvārds Personas kods, adrese, tālrunis vai juridiskās personas rekvizīti	Zemes īpašnieks: Jēkabpils pilsētas pašvaldība, reģ.Nr. 90000024205, Brīvības ielā 120, Jēkabpilī Lietotājs: Jēkabpils pilsētas pašvaldība, reģ.Nr. 90000024205, Brīvības ielā 120, Jēkabpilī
1.3.	<b>Īpašuma tiesības vai lietošanas tiesības apliecinošs dokuments</b>	Zemesgrāmatu apliecība, reģ. Jēkabpils pilsētas zemesgrāmatu nodalījumā Nr.
1.4.	<b>Zemes gabala platība</b>	6584 m <sup>2</sup> (A.Pormaļa iela)
1.5.	<b>Pārvades sadales tīkla garums</b>	Ielas izbūves garums – 825 m
1.6.	<b>Zemes gabala novietne un situācija, tā teritorijā esošās ēkas un būves</b>	Esošā iela, ēka Brīvības ielā 105
1.7.	<b>Pārvades, sadales tīkla novietne un situācija</b>	
1.8.	<b>Īpašie apstākļi</b> (zemes gabals atrodas īpaši aizsargājamā dabas teritorijā, kultūra pieminekļa teritorijā vai tā aizsardzības zonā)	<i>Daļa teritorijas atrodas Valsts nozīmes pilsētībūvniecības pieminekļa Nr. 7432 „Jēkabpils vēsturiskais centrs” teritorijā un aizsargzonā</i>
1.9.	<b>Vietējās pašvaldības teritorijas plānojumā noteiktā teritorijas plānotā (atļautā) izmantošana</b>	Iela.
1.10.	<b>Ierobežojumi</b> (servitūti)	Nav reģistrēti ZG
1.11.	<b>Papildu prasības</b>	

## 2. BŪVPROJEKTĒŠANAS NOSACĪJUMI

2.1.	<b>Būvniecības veids</b> (jaunbūve, rekonstrukcija, restaurācija, renovācija)	<b>Rekonstrukcija</b>
2.2.	<b>Būvprojektēšanas stadija</b>	<b>Tehniskais projekts.</b>
2.3.	<b>Būvprojektēšanas stadija</b> (shēma, tehniskais projekts)	<b>Tehniskais projekts.</b>
2.4.	<b>Apbūves pamatnosacījumi -- pēc Jēkabpils pilsētas 2007.gada 28.jūnija saistošajiem noteikumiem Nr. 12 „Jēkabpils pilsētas teritorijas plānojums 2007. līdz 2019.gadam”.</b>	
2.4.1.	Maksimālā apbūves intensitāte – <b>nav noteikta</b>	
2.4.2.	Maksimālais apbūves blīvums - <b>nav noteikta</b>	
2.4.3.	Minimālā brīvā teritorija – <b>nav noteikta</b>	
2.4.4.	Maksimālais stāvu skaits- -----	
2.4.5.	Autostāvvietu skaits no tām invalīdu autostāvvietu skaits -	
2.5.	<b>Kompozīcijas pamatnosacījumi:</b>	
2.5.1.	Būves bloķēšana (brīvastāvoša ēka, bloķēta ēka) – -----	
2.5.2.	Apbūves līnija (būvlaide, atkāpes no sarkanās līnijas) – <b>esošā</b>	
2.5.3.	Augstuma ierobežojumi (stāvu skaits, jumta dzegas augstums) -----	
2.5.4.	Iebrauktuves un ieejas (no kuras ielas) - <b>Atbilstoši teritorijas plānojumam</b>	
2.6.	<b>Būvkonstrukciju projektēšanas pamatnosacījumi: nav</b>	
2.6.1.	Ugunsnoturības pakāpe -	
2.6.2.	Nesošās konstrukcijas	
2.6.3.	Tehniskās apsekošanas akts (esošām būvēm) – -----	
2.7.	<b>Ārējās apdares nosacījumi – -----</b>	
2.7.1.	Sienas – -----	
2.7.2.	Jumta veids un iesegums – -----	
2.7.3.	Logi un vitrīnas - -----	
2.7.4.	Durvis - -----	
2.8.	<b>Teritorijas iekārtošanas nosacījumi – izņemt TN no pilsētas daīldārznieces</b>	
2.8.1.	Apzaļumošana – <b>paredzēt projektā apzaļumošanas sadaļu</b>	
2.8.2.	Nožogojšana – <b>paredzēt projektā jauna žoga izbūvi uz dzīvojamo apbūvi (ielas malās), izvietojot to uz sarkanās līnijas</b>	
2.8.3.	Apgaismošana – <b>paredzēt ielas apgaismošanu (izņemt TN no P.Lazdāna)</b>	
2.8.4.	Vertikālā plānošana – lietuss ūdeni novadīt grāvjos vai LŪK (izņemt TN no <b>J.Kozuliņa</b> )	
2.8.5.	Brauktuvju un ietvju segums – <b>brauktuve asfaltbetona, ietves krāsaina bruģakmens.</b>	
2.8.7.	Būvgružu utilizācija, pārstrāde vai atļauja izmantot izgāztuvi – <b>uzrādīt pie būvatļaujas saņemšanas</b> Prasības atkritumu apsaimniekošanai, atbilstoši LBN	
2.9.	<b>Vides pieejamības prasības – atbilstoši LBN</b>	
2.9.1.	Teritorija – paredzēt uzbrauktuves uz ietvēm.	

2.9.2.	Iekštelpas
--------	------------

**3. PIESLĒGŠANĀS TEHNISKĀS PRASĪBAS (pieslēgšanās inženierkomunikācijām vai to šķērsošana, pieslēgšanās infrastruktūrai)**

3.1.	Ūdensapgāde un kanalizācija – izņemt TN	SIA "Jēkabpils Ūdens", Jaunā ielā 60, Jēkabpilī, 5232036
3.2.	Ielas un ceļi - izņemt TN	VAS "Latvijas valsts ceļi", Latgales reģiona Jēkabpils nodaļa, Brīvības 2, Ābeļu pag., Jēkabpils raj. 5237581
3.3.	Elektroapgāde – izņemt TN	AS "Latvenergo", Ziemeļaustrumu elektriskie tīkli, Jēkabpils elektrisko tīklu rajons, Jaunā ielā 31a, Jēkabpilī, 5210830
3.4.	Gāzes apgāde - izņemt TN	A/S „Latvijas gāze” Jēkabpils iecirknis, Madonas 95, Jēkabpilī, 5237505
3.5.	Siltumapgāde - izņemt TN	SIA „Jēkabpils siltums”, Nameja iela 4A, Jēkabpilī, 5234909
3.6.	Elektroniskie sakari - izņemt TN	SIA "Citrus Solutions", Jaunā ielā 16, Jēkabpilī, 5231595
3.7.	Citas komunikācijas - izņemt TN	Lietus ūdens kanalizācija, transporta un tīklu inženieris, Jēkabpils pilsētas domē, Jaunā ielā 31C, 65207412

**4. TEHNISKIE UN ĪPAŠIE NOTEIKUMI (Valsts un pašvaldību institūciju izdotie tehniskie noteikumi vai prasības)**

4.1.	Vides un dabas aizsardzības prasības - TN nav nepieciešami	Valsts vides dienesta Daugavpils reģionālā pārvalde Jēkabpils sektors, Rīgas ielā 210A, 5231280
4.2.	Kultūras pieminekļu aizsardzības prasības – izņemt TN	
4.3.	Pašvaldību institūciju prasības	<ul style="list-style-type: none"> <li>• Izņemt TN no pilsētas daīldārznieces M.Breimanes par labiekārtošanu un apzaļumošanu</li> <li>• Izņemt TN no saimn. nod. vadītāja P.Lazdāna par ielas apgaismojumu</li> </ul>
4.4.	Citas prasības –	

## 5. PAŠVALDĪBU INSTITŪCIJU IZSNIEGTĀS ATĻAUJAS

5.1.	Koku ciršanas atļauja	
5.2.	Citas atļaujas	

- **Tehniski ekonomiskais pamatojums (TEP) akceptēts** (kompleksām ūdensapgādes, notekūdeņu savākšanas un attīrīšanas būvēm):

\_\_\_\_\_  
(akceptēšanas datums un numurs)

- **Projektu izstrādāt uz topogrāfiskā uzmērījuma pamata (ne vecāka par 1 gadu)**

**Plānošanas un arhitektūras uzdevums ir derīgs līdz 2011. gada 18.jūnijam.**

Jēkabpils pilsētas galvenā arhitekta



I. Buka *I. Buka*

Par inženiertīkliem atbildīgā amatpersona

J. Kozuliņš

Būvvaldes vadītājs

R. Sirmovičs

Šo administratīvo aktu mēneša laikā pēc tā stāšanās spēkā var apstrīdēt Administratīvā procesa likumā noteiktajā kārtībā. (Antonijas ielā 6, Rīgā).

# Jēkabpils ūdens

Sabiedrība ar ierobežotu atbildību "Jēkabpils ūdens", Vienotais reģistrācijas Nr. 45403000395  
Jaunā iela 60, Jēkabpils, LV-5201  
Tālrunis/fakss 65232036, elektroniskā adrese: ukp.iveta@demvar.lv  
Norēķinu konts LV80UNLA0009000508309, A/S "SEB banka", kods UNLALV2X

15.11.2010 Nr. 3 -1.1 Nr.69

Jēkabpilī

## TEHNISKIE NOTEIKUMI ŪDENSVADAM UN KANALIZĀCIJAI

**Objekta nosaukums un adrese:** Vienības ielas rekonstrukcija (no tilta līdz Draudzības alejai), Jēkabpilī.

Būvniecības procesā pie ceļa slāņa noņemšanas, transporta un tehnikas slodze radīs bojājumus ūdensvada posmos. Cauruļu savienojumi tiks izkustināti, kas laika gaitā novedīs pie avārijas situācijas un ūdens resursu noplūdēm zem jauna segumā.

Projektējot Vienības ielas rekonstrukciju un ierīkojot kapitālu ielas segumu, saskaņā ar Ministru kabineta noteikumiem Nr.1069 „Noteikumi par ārējo inženierkomunikāciju izvietošanu pilsētās, ciemos un lauku teritorijās” 17. punktu, jāparedz inženierkomunikāciju pārlikšanu. Ūdensvada iebūves dziļums ~1,80 metri pēc ceļa seguma izbūves.

1. Pārbūvēt veco ūdensvadu zem esoša rotācijas apļa (posmā no ūdensvada akas aplī vidū līdz Kena parkam). Caurules – DN200mm (kaļamā ķeta).
2. Izprojektēt un pārbūvēt ūdensvadu Brīvības ielā. Caurules - DN150mm (kaļamā ķeta). Saglabāt visus esošos pieslēgumus.
3. Izprojektēt un savienot ūdensvadus Draudzības alejās DN100mm, Andreja Pormaļa DN200mm un Brīvības ielas DN150mm. Caurules - kaļamais ķets. Saglabāt visus esošos pieslēgumus. Pieslēgumu akas projektēt tikai zem ietvēm un uz zaļām zonām.
4. Izprojektēt un pārbūvēt esošas kanalizācijas līnijas Draudzības aleja DN 300mm un Brīvības ielā DN 200mm. Caurules – PP kanalizācijas caurules ar uznavu T8. Saglabāt visus esošos pieslēgumus.
5. Pārbūvēt esošās ūdensvada un kanalizācijas akas, kuras izbūvētas no ķieģeļiem (demonēt ķieģeļus un uzstādīt dzelzsbetona grodu elementus), ka arī pacelt līdz projektējamai augstuma atzīmei. Akām nomainīt lūkas pret „peldošajām”. Mainot lūkas, pieturēties pie SIA „Jēkabpils ūdens” piedāvātiem izbūves risinājumiem (skatīt pielikumā).

Projekta dokumentāciju saskaņot ar SIA „Jēkabpils ūdens” un atstāt vienu eksemplāru, kā arī elektroniskā veidā (dwg formātā).

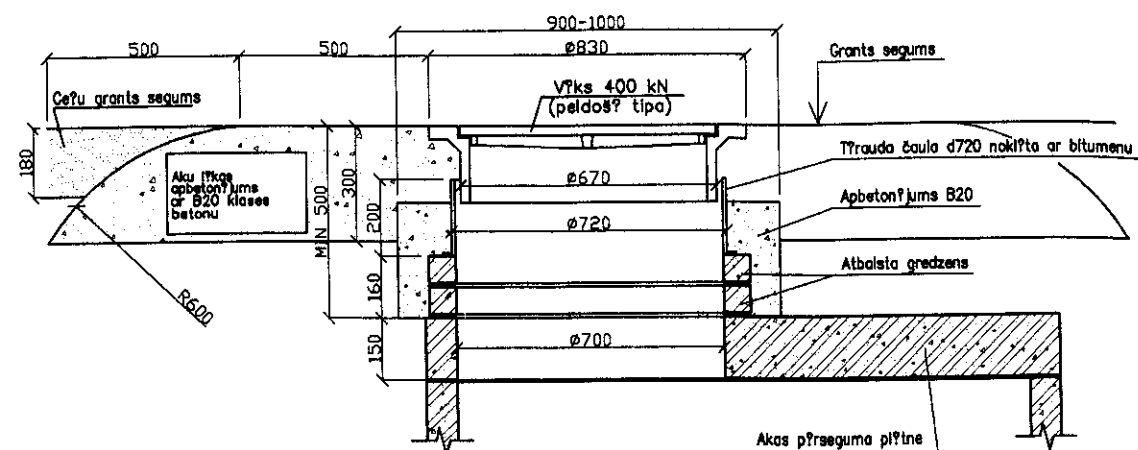
Pirms tranšeju aizbēršanas un veicot hidrauliskās pārbaudes pieaicināt SIA „Jēkabpils ūdens” pārstāvi celtniecības darbu kvalitātes kontrolei.

Tehniskie noteikumi derīgi divus gadus.

Valdes priekšsēdētājs

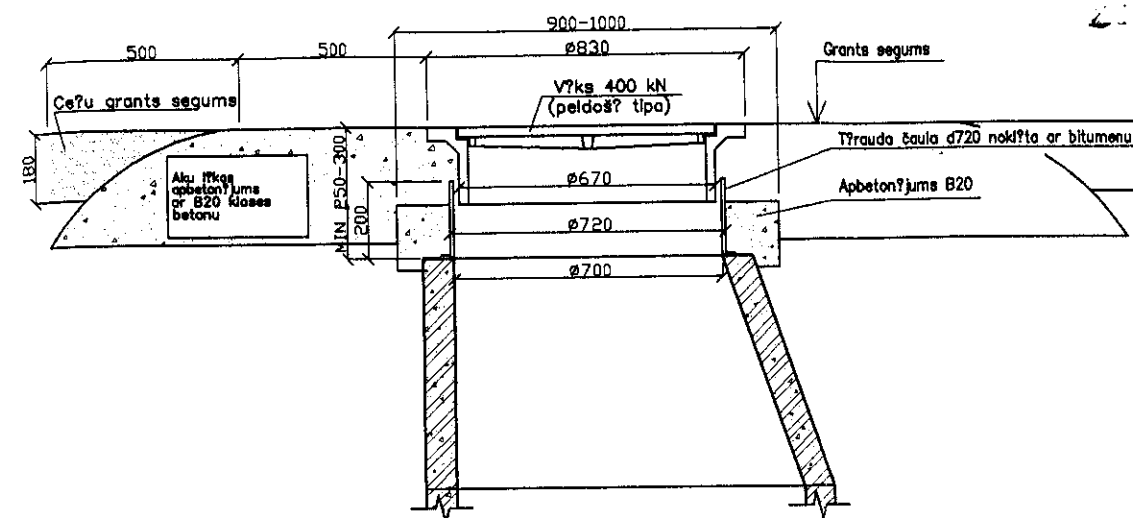
E.Užulis

A. AKAS VĀKA IZBŪVE UZ GRANTĒTIEM CEĻIEM



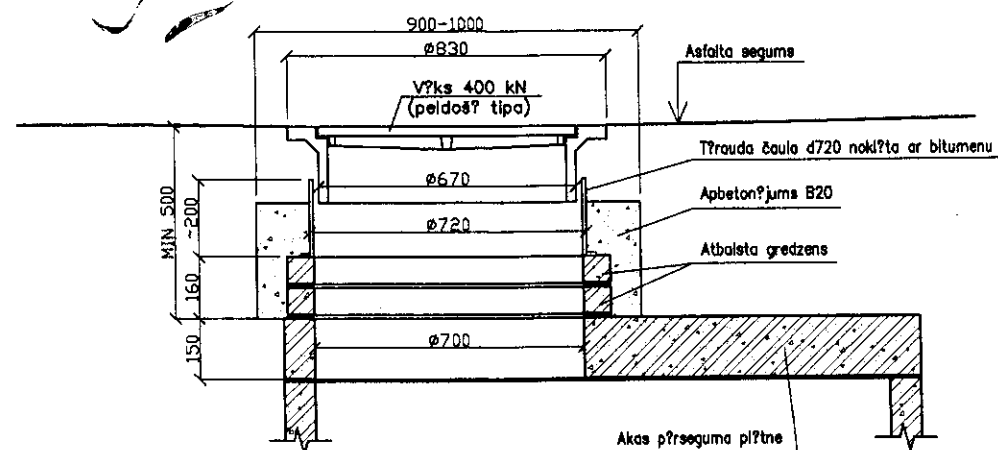
PIEZĪME: Ja tiek pielietots konisks grods akas augšā, tad līķa izbūvējama analoģiski D1000 akas līķai

B. AKAS VĀKA IZBŪVE UZ GRANTĒTIEM CEĻIEM



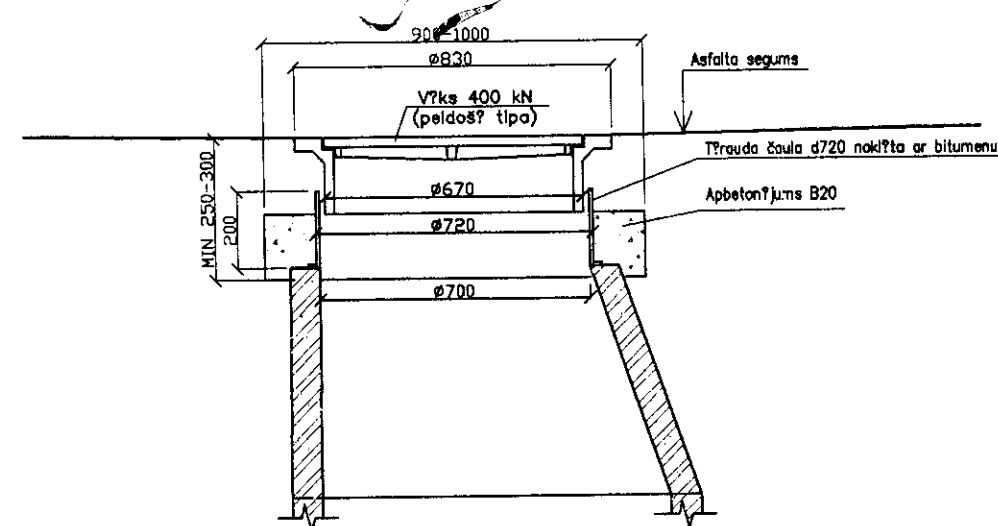
PIEZĪME: Ja netiek pielietots konisks grods akas augšā, tad līķa izbūvējama analoģiski D1500 akas līķai

C. AKAS VĀKA IZBŪVE UZ ASFALTĒTIEM CEĻIEM



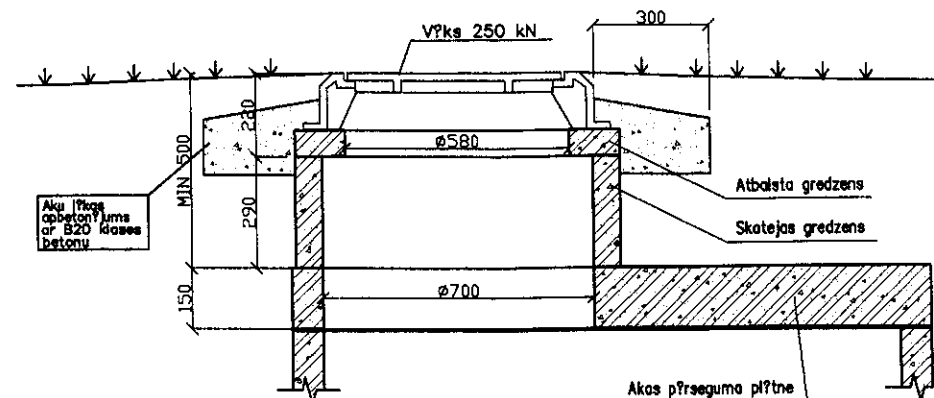
PIEZĪME: Ja tiek pielietots konisks grods akas augšā, tad līķa izbūvējama analoģiski D1000 akas līķai

D. AKAS VĀKA IZBŪVE UZ ASFALTĒTIEM CEĻIEM

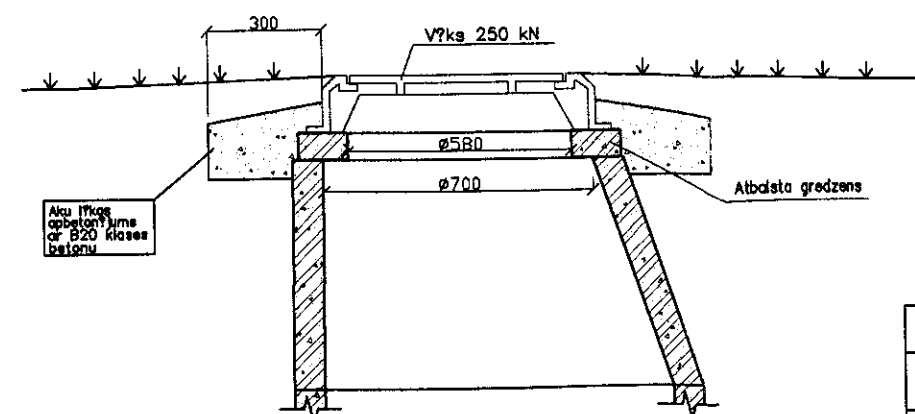


PIEZĪME: Ja netiek pielietots konisks grods akas augšā, tad līķa izbūvējama analoģiski D1500 akas līķai

E. AKAS VĀKA IZBŪVE ZAĻAJĀ ZONĀ




F. AKAS VĀKA IZBŪVE ZAĻAJĀ ZONĀ

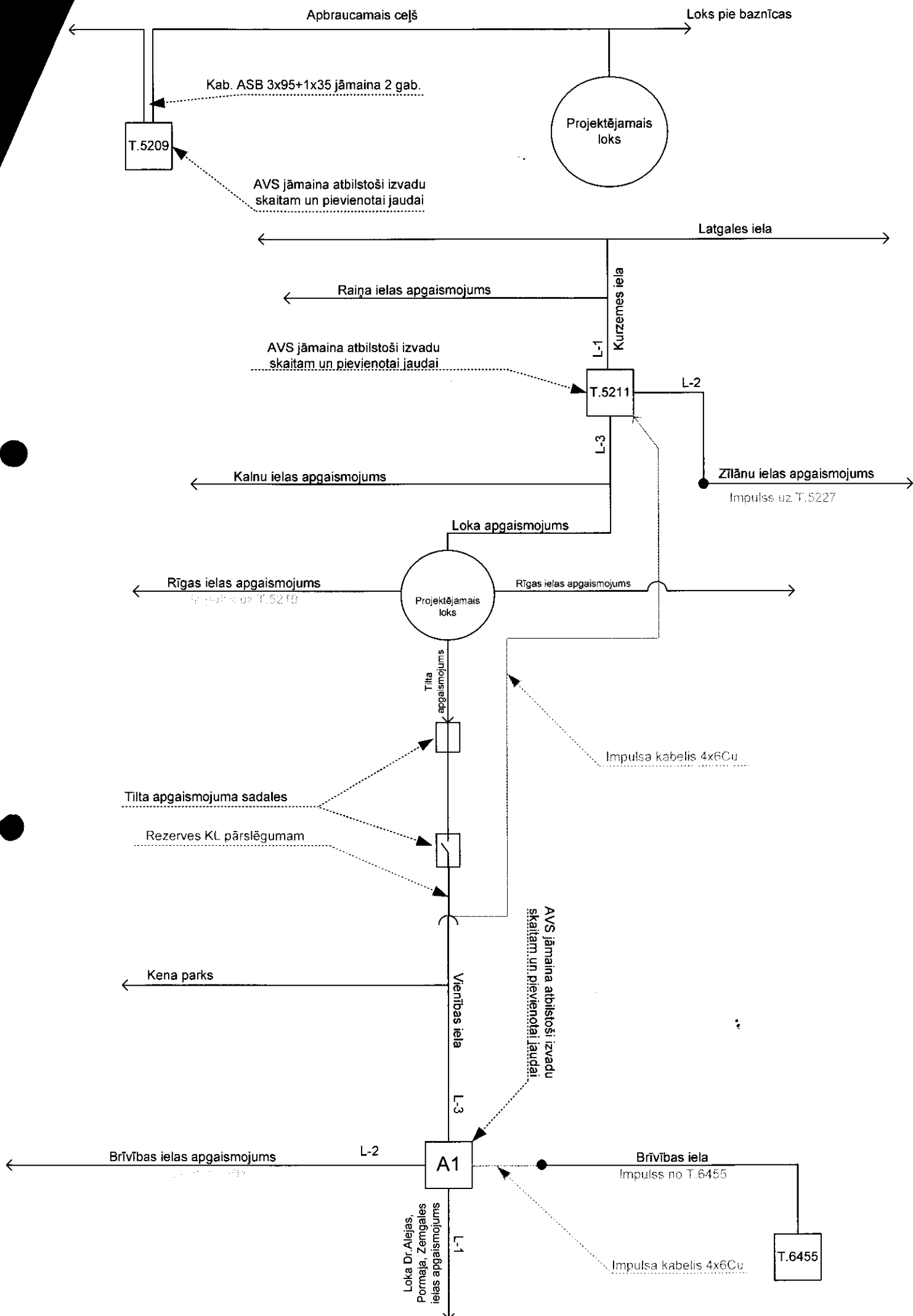


**Projektējamā loka Brīvības, Vienības, Pormaļa, Zemgales un Dr. Alejas  
ārējā apgaismojuma izbūves nosacījumi:**

1. Apgaismojuma vadības sadali Vienības ielā A-1 nomainīt atbilstoši izvadu skaitam un palielinātai jaudai.
2. Barošanas avotu izvēlās projektētājs atbilstoši Latvenergo nosacījumiem.
3. Impulsa kabeli vakara un nakts apgaismojumam pievadīt no Brīvības ielas
4. Līnijas izvads L-1 (no AVS) lokam Pormaļa, Dr. Alejas un Zemgales ielas apgaismojums.
5. Līnijas izvads L-2 (no AVS) Brīvības ielas apgaismojums un impulss uz TA-6404
6. Līnijas izvads L-3 (no AVS) Vienības ielas apgaismojums līdz tilta apgaismojuma sadalnei, ar atzarojumu uz Kena parku

SIA „DVINA” tehniskais direktors A. Koševerovs







# ST

Akciju sabiedrība "Sadales tīkls"

ZIEMEĻAUSTRUMU REĢIONS

Vien. reģ. Nr. 40003857687

Aiviekste, Kalsnavas pagasts, Madonas novads, LV-4860, Latvija

Tālr. (+371) 80200400, fakss (+371) 64810375, www.st.latvenergo.lv

Madonas novada Kalsnavas pagastā  
13.12.2010. Nr. 30R6A0-02.06/1439  
Uz 01.11.2010. Nr.4-3-9/612

Jēkabpils pilsētas pašvaldības

Pilsētsaimniecības

departamenta

Arhitektūras plānošanas nodaļas

galvenajai arhitektei

I.BUKAI

Brīvības ielā 120,

Jēkabpilī, LV-5201

*I. Bukai*  
*inf. tīklam*  
*slāpekļa pā*  
*objekta rekonstrukcijai*  
*15.12.2010.g.*

Par tehniskajiem noteikumiem VIENĪBAS ielas rekonstrukcijai, Jēkabpilī

Saskaņā ar Jūsu 01.11.2010. vēstuli Nr. 4-3-9/612 "Par tehnisko noteikumu izsniegšanu" informējam, ka projekta "Vienības ielas rekonstrukcija (*no tilta līdz Draudzības alejai*) Jēkabpilī" īstenošanai ir nepieciešams ievērot sekojošus tehniskos noteikumus:

"Enerģētikas likuma" 23.panta 2.daļa nosaka, ka "esošo energoapgādes uzņēmumu objektu pārvietošanu pēc pamatotas nekustamā īpašuma īpašnieka prasības veic par viņa līdzekļiem";

"Aizsargjoslu likuma" 35.panta 6.daļa nosaka, ka "juridiskajām un fiziskajām personām, veicot aizsargjoslās darbus, kuru dēļ ir nepieciešams pārbūvēt objektus vai aizsargāt tos no bojājumiem, pārbūves vai aizsardzības darbi ir jāveic par saviem līdzekļiem pēc saskaņošanas ar attiecīgā objekta īpašnieku, vai pēc savstarpējās vienošanās jāsamaksā par šiem darbiem".

Energoobjektu statusu un ekspluatācijas drošību uz privātīpašumā esošām zemēm sargā "Aizsargjoslu likums". Likumā energoapgādes uzņēmumiem ir noteiktas šādas tiesības:

1. Līnijām ar spriegumu līdz 20kV pilsētā tiek noteikta 2,5m (ārpus apdzīvotām vietām- 6,5m) aizsargjosla uz katru pusi no līnijas ass. Kabeļu līnijai – zemes gabals un gaisa telpa, ko norobežo nosacītas vertikālas virsmas kabeļu līnijas katrā pusē 1 metra attālumā no kabeļu līnijas ass. Aizsargjosla īpašuma tiesību dokumentos tiek klasificēta kā zemes īpašuma lietošanas tiesību apgrūtinājums;
2. Līnijas aizsargjoslas teritorijā zemes īpašniekam jānodrošina piekļūšana elektrisko tīklu objektiem, kā arī, ierīkojot nožogojumus un veicot citus darbus, jāaglabā pievedceļi un pieejas elektriskajiem tīkliem un to būvēm (35.pants 7.daļa, 45.pants 2.daļa);
3. Līnijas aizsargjoslā aizliegts celt ēkas un būves bez komunikāciju īpašnieka atļaujas (45.pants 5.daļa);
4. Elektrolīniju pārbūvei jāizstrādā projektu atbilstoši AS "Sadales tīkls" Ziemeļaustrumu reģiona izsniegtajiem tehniskajiem noteikumiem un spēkā esošo normatīvo dokumentu prasībām;
5. Projektu jārealizē, noslēdzot līgumu ar AS "Sadales tīkls" Ziemeļaustrumu reģionu

**SANĒMTS**

Jēkabpils pilsētas pašvaldībā

Inde: 15.12.2010.g.  
4628

par elektrotīklu pārbūvi, iesniedzot izstrādātā un saskaņotā būvprojekta divus oriģināla eksemplārus un piecus kopiju eksemplārus papīra formātā. Viena būvprojekta kopija iesniedzama elektroniskā veidā (teksta daļa - PDF formātā ar ieskenētiem visiem skaņojumiem un piezīmēm no skaņotājiem, grafiskā daļa- dwg (Autocad) formātā) uz CD.

Sīkāku informāciju un materiālus (*tehnisko noteikumu precizēšanu, esošo elektrotīklu shēmas*) var saņemt AS "Sadales tīkls" Ziemeļaustrumu reģiona Attīstības daļas Pieslēgumu nodaļā, Jēkabpilī, Jaunā ielā 31A, pie meistara Aina LŪĻĀKS, tel. 652-10831, 26185629.

Pielikumā:

1. Tehniskie noteikumi - uz 2 lpp.;
2. Jēkabpils pilsētas pašvaldības pasūtītā, SIA "SKA projekts" 2010.gadā izstrādātā tehniskā projekta: "Brīvības ielas rekonstrukcija (no R.Blaumaņa ielas līdz Neretas ielai), Jēkabpilī" titullapa – uz 1 lpp.
3. AS "Sadales tīkls" pasūtītā, SIA "Rīgas Energobūve" 2008.gadā izstrādātā tehniskā projekta: "TP6443 Zemgales ielas 0,42kV GVL tīklu rekonstrukcija, Jēkabpilī" titullapas izdruka – uz 1 lpp.
4. ĢIS kartes - uz 4 lpp.

Ziemeļaustrumu reģiona tehniskais vadītājs




Ilmārs Sproģis

Roberts Gailis 64810373

Pielikums Nr.1.

**AS "Sadales tīkls"**  
Ziemeļaustrumu reģions

APSTIPRINU  
Sadales tīkla Ziemeļaustrumu  
reģiona tehniskais vadītājs

 I. Sproģis

2010.gada "12" decembris

**Tehniskie noteikumi** Nr. : AD/2010 - 122  
derīgi līdz 15.02.2012.

1. TEHNISKO NOTEIKUMU PIEPRASĪTĀJS – Jēkabpils pilsētas pašvaldības Pilsētsaimniecības departamenta Arhitektūras plānošanas nodaļa, galvenā arhitekte I.Buka;
2. PAMATOJUMS – 01.11.2010. vēstule Nr.4-3-9/612 no Jēkabpils pilsētas pašvaldības Pilsētsaimniecības departamenta Arhitektūras plānošanas nodaļas galvenās arhitektes I.Bukas;
3. OBJEKTA ADRESE – Vienības ielas posms no tilta līdz Draudzības alejai, Jēkabpilī;
4. OBJEKTA RAKSTUROJUMS – **Vienības ielas rekonstrukcija Jēkabpilī;**
5. ESOŠĀ TĪKLA RAKSTUROJUMS – nominālais tīkla spriegums – 20 un 0,4kV;
6. TEHNISKIE NORĀDĪJUMI PROJEKTĒŠANAI:
  - Vienības ielas posmā no Jēkabpils tilta līdz Vienības ielas rotācijas aplim esošais elektrotīkls ir 20kV un 0.4kV kabeļu līnijas, līdz ar to šajā posmā jaunu kabeļu līniju guldīšana nav nepieciešama, bet būvprojektā jāparedz esošo kabeļu līniju maiņu vai pārvietošanu atbilstoši likumdošanai, ja tās traucē Vienības ielas rekonstrukcijas būvprojekta izstrādei;
  - Projektējot Vienības, Brīvības, Zemgales, A.Pormaļa ielu un Draudzības aleju kā rotācijas apli, paredzēt esošo 0,4kV GVL guldīšanu kabeļu līnijās un esošo elektroenerģijas lietotāju pieslēgumu pieslēgšanu jaunajam elektrotīklam, izbūvējot jaunas elektroenerģijas uzskaites. Veicot projektēšanas darbus, ņemt vērā AS „Sadales tīkls” izstrādāto projektu: „TP6443 Zemgales ielas 0,4kV GVL tīklu rekonstrukcija, Jēkabpilī”, kas tiks realizēts 2011.gadā, un Jēkabpils pilsētas pašvaldības 2010.gadā izstrādāto tehnisko projektu: „Brīvības ielas rekonstrukcija (no R.Blaumaņa ielas līdz Neretas ielai), Jēkabpilī”. Esošo 0,4kV GVL demontēt;
  - Būvprojektā izveidot 0,4kV kabeļu līniju saites starp transformatoru punktiem TP6404, TP6432, TP6455, TP6443, TP6418;

- Būvprojektā paredzēt rezerves cauruļu ieguldīšanu krustojumos ar inženierkomunikācijām perspektīvajiem AS „Sadales tīkls” kabeļiem;
- Maģistrālajām 0,4kV kabeļu līnijām izvēlēties 240mm<sup>2</sup> kabeļi;
- Kabeļu tīkla komutācijai izmantot AKS un KS tipa kabeļu sadalnes, bet uzskaišu ierīkošanai - LU un ĀDUS tipa sadalnes, tās novietot brīvi pieejamā vietā;
- Sakarā ar AS „Sadales tīkls” 0,4kV GVL, uz kurām atrodas pilsētas apgaismojuma līnijas, demontāžu, Jēkabpils pilsētas domē izņemt tehniskos noteikumus par pilsētas apgaismojuma atjaunošanu demontētajos GVL posmos;
- Būvprojektam jāatbilst 08.11.2005. MK noteikumu Nr.841 "Elektroapgādes būvju būvniecības kārtība" IV. daļas nosacījumiem;
- Inženierkomunikācijas izvietot starp ielas (ceļa) brauktuvi un sarkano līniju vai ielas (ceļa) sadalošajā joslā (Ministru Kabineta noteikumi Nr. 1069., spēkā no 01.04.2005);
- Topogrāfijas mērniecības darbi jāveic uz uzmērīšanas materiālu pamata Latvijas koordinātu sistēmā (LKS-92TM);
- Būvprojektu saskaņot ar :
  1. Valsts uzraudzības dienestiem;
  2. virszemes un apakšzemes komunikāciju īpašniekiem;
  3. zemes īpašniekiem;
  4. AS "Sadales tīkls" Ziemeļaustrumu (ZAR) reģiona tehnisko vadītāju, ZAR Releju aizsardzības un telemehānikas dienesta (RATD) vadītāju, ZAR Attīstības daļas vadītāju - *Aiviekstē, Kalsnavas pag., Madonas novadā*, ZAR Jēkabpils nodaļas vadītāju, ZAR Energoizlietošanas uzraudzības daļas Jēkabpils iecirkņa vecāko meistar, ZAR Pieslēgumu nodaļas meistar - *Jaunā ielā 31A, Jēkabpilī*;
  5. Saskaņojot būvprojektu ar zemes īpašniekiem, Projektētājam jāpiedāvā katram īpašniekam noslēgt Servitūta līgumu.

Izstrādātā un saskaņotā būvprojekta **divus oriģināla** eksemplārus un **piecus kopiju** eksemplārus papīra formātā, **vienu būvprojekta kopiju elektroniskā veidā** (teksta daļa - PDF formātā ar ieskenētiem visiem skaņojumiem un piezīmēm no skaņotājiem, grafiskā daļa- dwg (Autocad) formātā) uz CD, iesniegt Ziemeļaustrumu reģiona Attīstības daļā Aiviekstē, Kalsnavas pag., Madonas novadā.

Saskaņots ZAR AD vadītājs

ZAR ED vadītājs

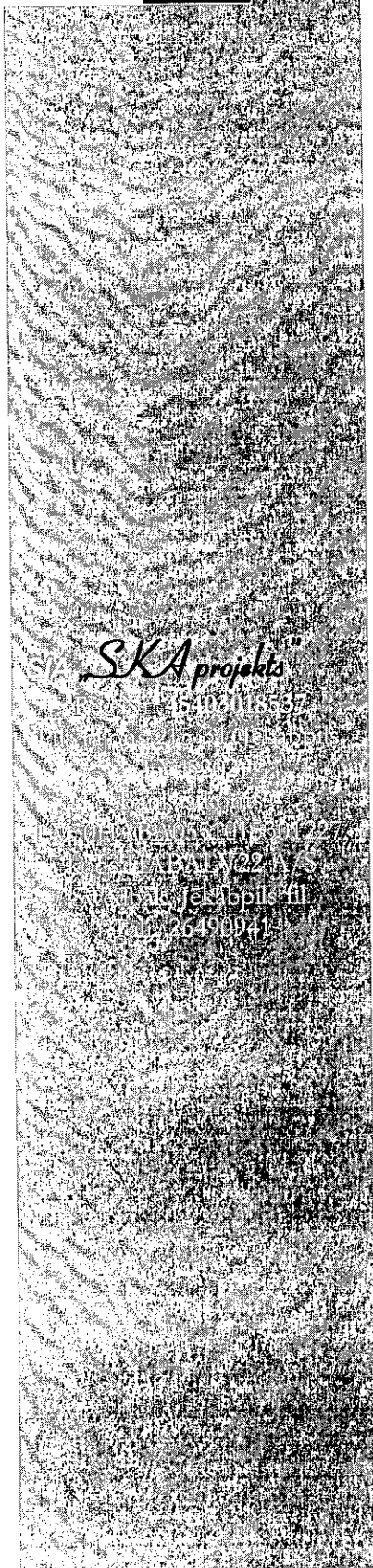
ZAR EUD vadītājs

Sagatavoja A. Ļūļāks  
Tel: 65210831

V. Kaross

Dz. Stradiņš

J. Naglis



SKA projekts

Pasūtītājs:

JĒKABPILS PILSĒTAS PAŠVALDĪBA  
REĢ. NR. 90000024205

Adrese:

BRĪVĪBAS IELA 120, JĒKABPILS, LV-5201

Pasūtījuma Nr.

01-10/04

Būvprojekta nosaukums

„BRĪVĪBAS IELAS REKONSTRUKCIJA  
(NO R.BLAUMAŅA IELAS LĪDZ NERETAS IELAI), JĒKABPILĒ”

Būvprojektēšanas stadija

TEHNISKAIS PROJEKTS

Būvprojekta daļa vai sadaļa

TELEKOMUNIKĀCIJAS TĪKLU PĀRBŪVE

Marka

VST

Sējuma Nr.

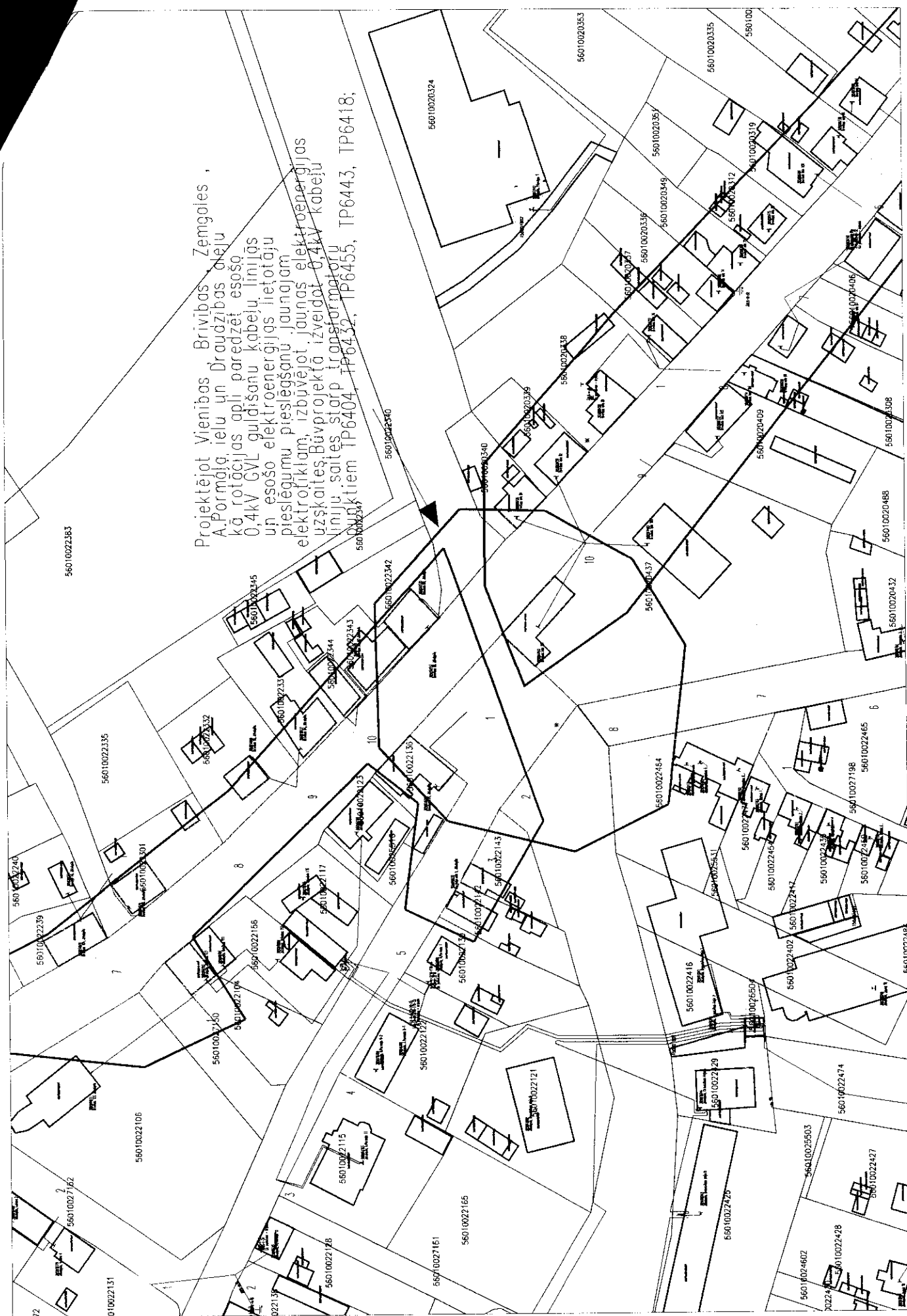
5

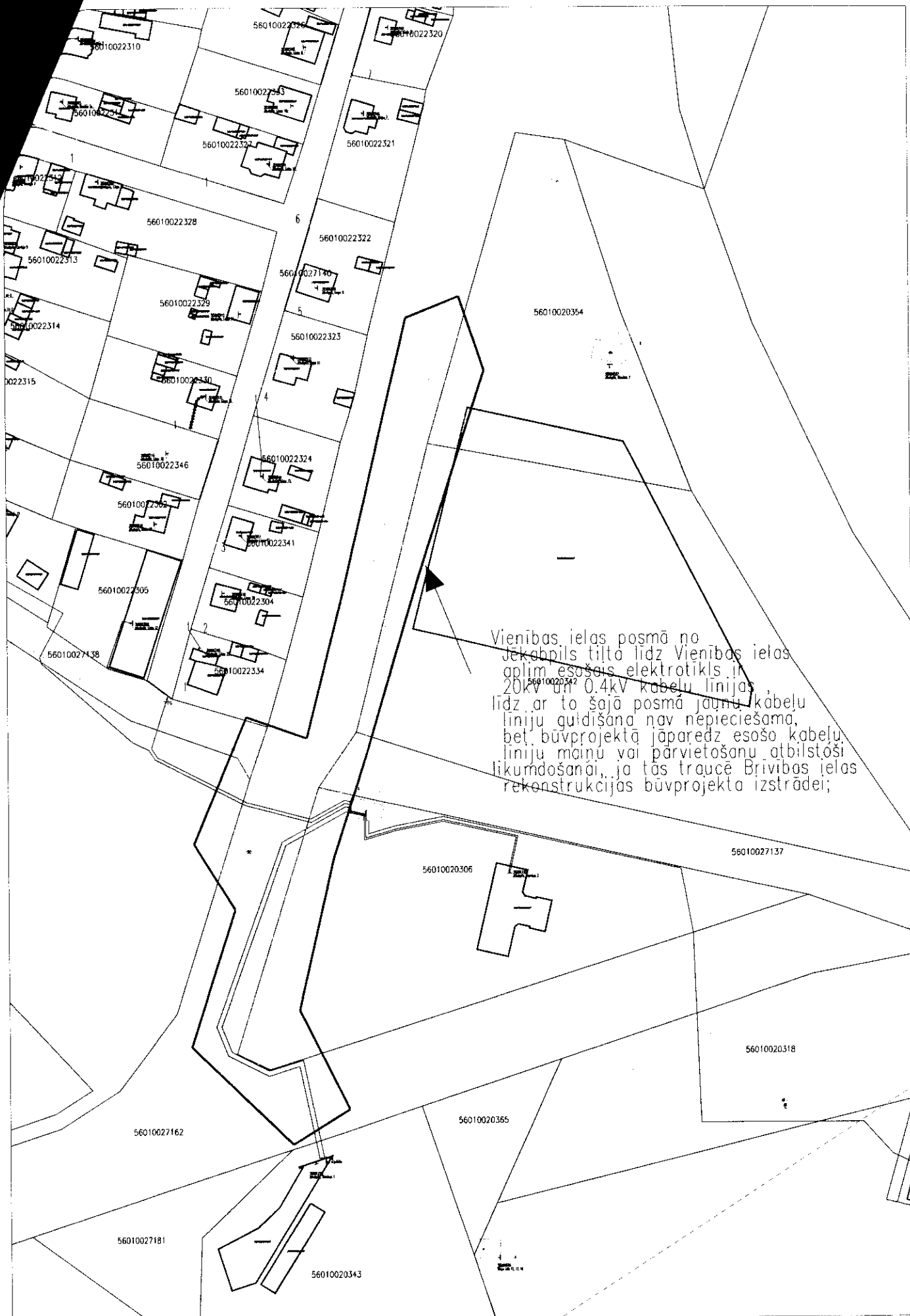
Būvprojekta vadītājs

V. SEMONENKO

JĒKABPILS

2010.G.











# SIA "RĪGAS ENERGO BŪVE"

Ventspils iela 50, Rīga, tālr.: 67611197, fakss: 67614463, lic. Nr. LEK 3279-2004

KOPIJA

Pasūtītājs: AS "Sadales tīkls"  
Ziemeļaustrumu reģions

Pasūtījums: AD/2008-70

## TP-6443 Zemgales ielas 0.42kV GVL tīklu rekonstrukcija, Jekabpilī.

**Stadija:**

**Tehniskais projekts**

SIA "Rīgas Energo Būve"  
Valdes loceklis

I. Pampe

Projektājs

O. Zīle

Pārbaudīja

B. Beilins

Puārtme: „Visas uļi pāņejas  
īņķerot on cauduri”

Rīga  
-2008-

### AKCEPTĒTS

JĒKABPILS PILSĒTAS BŪVVALDE

VADĪTĀJS /p.i./

RAITS SIRMŌVIČS

Datums 06.08.2008.

## TEHNISKIE NOTEIKUMI

Rīgā

06.12.2010. Nr. 27.3-6/2371  
Uz 08.11.2010. Nr. 4-3-9/612  
Klienta Nr. \_\_\_\_\_

Jēkabpils pilsētas pašvaldības  
Pilsētsaimniecības departamenta  
Arhitektūras plānošanas nodaļas  
Galv.arhitektei I.Bukas kdzei  
Brīvības iela 120, Jēkabpils, LV-5201

Jēkabpils pilsētas Vienības ielas  
rekonstrukcijas būvprojekta izstrādei

Akciju sabiedrība "Latvijas Gāze" (turpmāk - a/s "Latvijas Gāze") Gāzapgādes attīstības departamenta Projektu saskaņošanas daļa informē, ka veicot Jēkabpils pilsētas Vienības ielas (posmā no tilta līdz Draudzības alejai) rekonstrukcijas būvprojekta izstrādi, jāievēro šādi nosacījumi:

1. Posmā (saskaņā ar ielas rekonstrukcijas shēmu) ir izbūvēti:

- zemā spiediena ( $P < 20$  mbar) sadales gāzesvadi.

Esošo gāzesvadu novietnes ielās, un tīklu armatūru veidus un skaitu darba kārtībā uzzināt a/s "Latvijas Gāze" Jēkabpils iecirknī.

2. Uzklājot asfalta vai cita veida segumu, pazemes gāzesvadu armatūru kapes jā saglabā; kapju vākiem jābūt vienā līmenī ar segumu. Nepieciešamības gadījumā armatūru caurules jāpagarina vai jāsaīsina.

Kapju pacelšanu (pazemināšanu) veic pasūtītājs saviem spēkiem par ielas renovācijai un/vai rekonstrukcijai paredzētajiem līdzekļiem.

3. Gāzes bīstamos darbus – kondensāta savācēju cauruļu pagarināšanu vai saīsināšanu veic a/s "Latvijas Gāze" Jēkabpils iecirknis pēc pasūtītāja rakstiska iesnieguma, kurā garantēta darbu apmaksa. Darbu izmaksas pēc spēkā esošā cenrāža jāparedz ielas rekonstrukcijas projektā tāmē.
4. Topogrāfija un ielas rekonstrukcijas tehnisko projektu jā saskaņo a/s "Latvijas Gāze" Jēkabpils iecirknī.

Komercpilnvarnieks  
Gāzapgādes attīstības departamenta  
Projektu saskaņošanas daļas vadītājs



U.Kocers

SABIEDRĪBA AR IEROBEŽOTU ATBILDĪBU  
"JĒKABPILS SILTUMS"

Nameja iela – 4a, Jēkabpils, LV- 5201 tālrunis 65233100, fakss- 65220710, PVN Nr. LV -40003007778  
Jēkabpilī

08.11.2010. Nr. 117/1-3

Jēkabpils pilsētas pašvaldība  
Arhitektūras plānošanas nodaļai  
Brīvības iela 120, Jēkabpils,  
LV -5201

*U. Bukas k.dzē*

*-inf. darbam*

*10.11.2010.g.*

*[Signature]*

**TEHNISKIE NOTEIKUMI**

būvprojektam "Vienības ielas rekonstrukcija (no tilta līdz Draudzības alejai)  
Jēkabpilī"

1. Saglabāt esošās siltumtrases komunikācijas.
2. Skiču stadijā projektu saskaņot ar SIA "Jēkabpils siltums" pārstāvi.

SIA "Jēkabpils siltums"  
Valdes priekšsēdētājs

*A.Karpenko*

29463303  
Bronka

**SAŅEMTS**

Jēkabpils pilsētas pašvaldība

20 .g.

Indekss 3499 3-3-9

**JĒKABPILS PILSĒTAS PAŠVALDĪBA  
PILSĒTSAIMNIECĪBAS DEPARTAMENTS**

Brīvības ielā 120, Jēkabpilī, LV - 5201 ♦ tālrunis 52-32335 ♦ Fakss 52-35333 ♦ e-pasts dome@jekabpils.lv

---

Jēkabpilī

**30.07.2009.**

**Tehniskie noteikumi lietus ūdens novadīšanai no  
Vienības ielas, Brīvības ielas A.Pormaļa ielas, Draudzības alejas,  
Brīvības ielas 105, Jēkabpilī**

Lietus ūdens novadīšana no Vienības ielas (kadastra Nr. 5601 002 7162), Brīvības ielas (kadastra Nr. 5601 002 7207), A.Pormaļa ielas (kadastra Nr. 5601 002 7187), Draudzības aleja (kadastra Nr. 5601 002 7076), Brīvības ielas 105 (kadastra Nr. 5601 002 0437), Jēkabpilī, veicama sekojošā veidā:

1. Lietus notekūdeņi no Vienības ielas (kadastra Nr. 5601 002 7162), Brīvības ielas (kadastra Nr. 5601 002 7207), A.Pormaļa ielas (kadastra Nr. 5601 002 7187), Draudzības aleja (kadastra Nr. 5601 002 7076), Brīvības ielas 105 (kadastra Nr. 5601 002 0437) novadāmi zemesgabala Dambja ielā 23 (kadastra Nr. 5601 002 2340) grāvī izbūvējot lietus ūdens kolektorus (skat. pievienoto shēmu).
2. Pirms lietus ūdens ievadīšanas grāvī projektā paredzēt normatīviem atbilstošas attīrīšanas un filtrācijas iekārtas.
3. Kolektora diametrus atsevišķos ielu posmos projektēt atbilstoši teritoriju platībām pieņemot lietusgāzu intensitāti ar atkārtotā varbūtību 2 reizes gadā.
4. Projektā paredzēt lietus uztveršanas gūlijas visa paredzētā kolektora garumā pa Vienības ielu (kadastra Nr. 5601 002 7162), Brīvības ielu (kadastra Nr. 5601 002 7207), A.Pormaļa ielu (kadastra Nr. 5601 002 7187), Draudzības aleju (kadastra Nr. 5601 002 7076), Brīvības ielu 105 (kadastra Nr. 5601 002 0437) ar intervālu 50 metri.
5. Izstrādājot būvprojektu ievērot prasības cauruļvadu montāžai, skataku, kameru, gūlji, drenāžas un tekņu izbūvei atbilstoši LBN 223-99 un Aizsargjoslu likuma prasībām.
6. Būvprojektu pirms nodošanas izskatīšanai Jēkabpils pilsētas Būvvaldē iesniegt apstiprināšanai Jēkabpils pilsētas pašvaldības Pilsētsaimniecības departamentā.

Pielikumā:

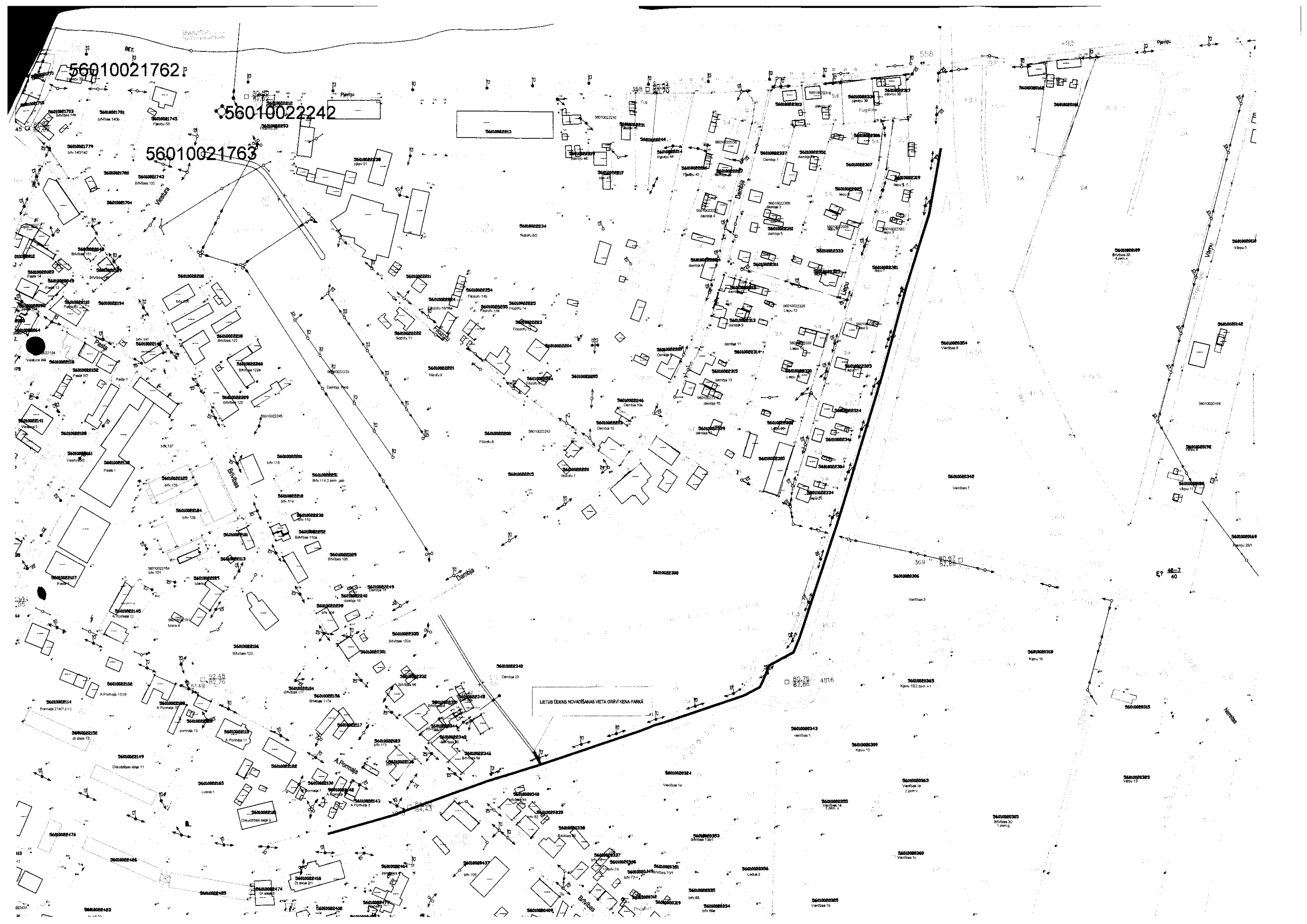
- LK shēma.
- 

Direktors

Kozuliņš 5207425



R. Sirmovičs



56010021762

56010022242

56010021763

LIETUS ODENS NOVATISANAS VIETA GRĀVĪ KENA PARKA

48-7  
40

Dzirnavu iela 105, Rīga LV 1011  
Tālr.: +371 67055000  
Fakss: +371 67055481

lattelecom@lattelecom.lv  
www.lattelecom.lv

**TEHNISKIE NOTEIKUMI Nr.**

**CS.10.2-18/52/553**

Jēkabpils

Datums: 11.11.2010 Pamatojums: 04.11.2010. pieteikums TN saņemšanai.

Pieprasītājs: Jēkabpils pilsētas pašvaldība

Kontakttālrunis: 65207320

Zemes kad. Nr. 56010027162, 56010027207, 56010027187, 56010027076, 56010020437

Objekta adrese: Vienības iela, Jēkabpilī

**Kādam nolūkam izsniegti tehniskie noteikumi:**

Vienības ielas rekonstrukcija Jēkabpilī

**TEHNISKO NOTEIKUMU APRAKSTS**

Paskaidrojums: Plānotajā darbu zonā atrodas SIA „Lattelecom” elektronisko sakaru komunikācijas: sakaru kabelkanalizācija ar instalētiem sakaru kabeliem, ievadiem uz dzīvojamām mājām, sakaru sadales skapji, sadales kastes.

**Veicamo darbu apraksts un TN izpildes nosacījumi:**

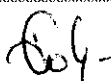
1. Projektu izstrādāt uz topogrāfiskā plāna mērogā 1:500, kur jābūt uznestām visām sakaru komunikācijām. Projektā paredzēt pasākumus SIA Lattelecom esošo sakaru komunikāciju aizsardzībai, to funkcionalitātes un piekļuves saglabāšanai saskaņā ar Aizsargjoslu likumu un Elektronisko sakaru likumu.
2. Šķērsojuma vietās ar apakšzemes sakaru komunikācijām darbus veikt ar rokām, nepielietojot mehānismus, nodrošinot aizsardzību esošajai sakaru apakšzemes kabelu saimniecībai. Jebkāda veida zemes planēšanas vai rakšanas darbi sakaru kabelu aizsargjoslā tikai SIA Lattelecom pārstāvja klātbūtnē (tālr. 26594328).
3. Projektā paredzēt nodrošināt esošo sakaru komunikāciju atrašanās dziļuma saglabāšanu attiecībā pret projektēto ielas virsmas līmeni ne mazāku par esošo, nepieciešamības gadījumā veicot to pārbūvi/ padziļināšanu, paredzēt cauruļu pāreju izbūvi paralēli grūti esošajiem kabeliem braucamās daļas šķērsojumos. Azbestcements kabelu kanalizācijas darbu veikšanas vietās, projektā paredzēt jaunu P/E cauruļu ieguldīšanu. Nepieciešamības gadījumā nomainīt aku vākus pret smagā tipa ar logotipu “Lattelecom”. Paredzēt kabelkanalizācijas izbūvi gaisvadu kabelu šķērsošanas vietās. Ja ielas rekonstrukcijas rezultātā sakaru tīkls atradīsies zem ielas cietā seguma garēnvirzienā, tad tehniskā projekta risinājumā jāparedz sakaru tīkla iznešana un pārslēgšanu ārpus ielas cietā seguma robežām, uz zaļo zonu vai ietvi.
4. Ja ielas rekonstrukcijas projekta izstrādes laikā esošo sakaru tīkla elementu drošības un saglabāšanas prasības nav iespējams izpildīt, tad jāizstrādā tehniskais projekts par esošo sakaru tīklu pārvietošanu. Pirms tehniskā projekta saskaņošanas nepieciešams noslēgt vienošanos ar SIA Lattelecom par esošo sakaru tīkla pārvietošanu.
5. Tīkla pārslēgšanas darbu veikšana atļauta tikai SIA Lattelecom grupas uzņēmumam SIA Citrus Solutions. Pārslēgšanas darbu veikšanai, pirms pārvietošanas darbu sākuma noslēgt līgumu. Līguma noslēgšanai vērsties SIA Citrus Solutions Rēzekne, Maskavas iela 5, tālr. 64648003; 29340546.
6. TN derīgi 1 (vienu) gadu no to izdošanas datuma. Papildus nepieciešamā tehniskā informācija saņemama Jaunā ielā 16, Jēkabpilī, tālr. 65234333, 26594328. Elektronisko sakaru tīklu projektēšanas, celtniecības un montāžas darbu veikšanai kontaktēties ar klientu attiecību vadītāju R. Stramkaļu tālr.: 64648003; 29340546. Šo noteikumu izsniedzējs ir SIA Lattelecom pilnvarotais meitas uzņēmums SIA „Citrus Solutions”.

Piezīmes: Saskaņā ar Elektronisko sakaru likuma 18.punkta 3. daļu elektronisko sakaru tīklu pēc nekustamā īpašuma īpašnieka vai valdītāja prasības pārvieto par attiecīgā nekustamā īpašuma īpašnieka vai valdītāja līdzekļiem.

**Augstāk minēto darbu izpildei nepieciešama projekta izstrāde. Projektēšanas un izbūves darbi veicami saskaņā ar SIA Lattelecom tehniskajiem standartiem. Projekta izstrādes gadījumā to saskaņot ar:**

1. SIA „Citrus Solutions” Austrumlatvijas TUN, līniju inspektoru J.Kalniņu nododot projekta eksemplāru Jaunā ielā 16, Jēkabpilī, tālr. 65234333, 26594328.

Tehniskos noteikumus sagatavoja  
SIA Lattelecom pilnvarota persona:



Citrus Solutions UD TUD  
Austrumlatvijas TUN  
Līniju inspektors

J.Kalniņš  
26594328

Datums: 11.11.2010



LATVIJAS REPUBLIKA

## VALSTS KULTŪRAS PIEMINEKĻU AIZSARDZĪBAS INSPEKCIJA

Reģ. Nr. 90000038351, M.Pils ielā 17/19/21, Rīgā, LV-1050, Tel.: +371 67229272, Fakss: +371 67228808, E-pasts: vkpai@latnet.lv

Rīga

14.07.2009.Nr.12/ 1851

Uz 26.06.2009. Nr.124-4-3-9  
(03.07.2009. reģ. Nr. 1812)

*Arhitekt. plānošanas  
nodaļai  
Jēkabpils pilsētas pašvaldībai  
16.09.2009.g.*

Jēkabpils pilsētas pašvaldībai,  
Arhitektūras plānošanas nodaļai  
Brīvības ielā 120,  
Jēkabpilī, LV - 5201

Kultūras pieminekļu aizsardzības prasības (īpašie noteikumi)  
Kurzemes ielas, Vienības ielas un esošā tilta pār Daugavu  
rekonstrukcijai Jēkabpils pilsētā.

Izdotas saskaņā ar Ministu kabineta 1997.04.01.  
noteikumu Nr.112 Vispārīgie būvnoteikumi 41.5  
apakšpunkta, 42. un 43. punktu un 2.pielikuma  
4. nodaļas ( 4. 5. pozīcija ) nosacījumiem

Valsts kultūras pieminekļu aizsardzības inspekcija (turpmāk tekstā – Inspekcija) ir saņēmusi dokumentāciju un Jūsu iesniegumu ar lūgumu izsniegt tehniskos noteikumus būvprojektu izstrādāšanai Kurzemes ielas, Vienības ielas un esošā tilta pār Daugavu rekonstrukcijai Jēkabpils pilsētā un informē:  
Teritorija, kurā tiek projektēta ielu rekonstrukcija: Vienības ielas rietumu gals (kad.Nr.56010027162), Brīvības iela (kad.Nr.56010027207 ), A.Pormaļa iela (kad.Nr.56010027187), Draudzības alejas austrumu gals (kad.Nr.56010027076) un nekustamais īpašums Brīvības ielā 105 (kad.Nr. 56010020437), atrodas valsts nozīmes kultūras pieminekļa „Jēkabpils pilsētas vēsturiskais centrs” (valsts aizs.Nr. 7432) teritorijā un aizsardzības zonā. Tāpēc uz aplūkojamo teritoriju attiecas likums „Par kultūras pieminekļu aizsardzību”.  
Inspekcija atbalsta Jūsu ieceri veikt ielu rekonstrukciju un piekrīt Jēkabpils pilsētas būvvaldes izsniegtajam PAU ar sekojošiem nosacījumiem:

1. veicot būvdarbus, nedrīkst bojāt esošos kultūras pieminekļus;
2. ja darbu realizācijas gaitā teritorijā atklātos objekti, kam varētu būt vēsturiska, zinātniska, mākslinieciska vai citāda kultūras vērtība, atradējam 10 dienu laikā jāpaziņo Valsts kultūras pieminekļu aizsardzības inspekcijai;
3. veicot esošā tilta pār Daugavu rekonstrukcijas darbus, Inspekcija aicina saglabāt industriālā mantojuma objektu „Jēkabpils zemesceļa – dzelzceļa tilta caurbrauktuve” Pļaviņu ielā, kurš saglabājies no 1936. gadā celtā dzelzceļa konstrukcijas tilta pār Daugavu.

**SAŅEMTS**

Jēkabpils pilsētas pašvaldībā  
16.09.2009. 2009.g.  
Inokss 1812-2599 3-3-1



Būvprojekts saskaņojams Inspekcijā Ministru kabineta 1997.04.01. noteikumu Nr.112 „Vispārīgie būvnoteikumi” noteiktajā kārtībā.


Būvprojekta saskaņošanas vai atzinuma došanas gadījumā Inspekcija patur vienu projekta eksemplāru.

Ja būvprojektēšana ( „Vispārīgo būvnoteikumu” 4. daļas noteikumu izpratnē) nav uzsākta, šo nosacījumu derīguma termiņš ir divi gadi.

Ar cieņu,  
Inspekcijas vadītāja vietnieks



J.Radiņš



Valsts akciju sabiedrība **LATVIJAS VALSTS CEĻI**  
**Ceļu pārvaldīšanas un uzturēšanas pārvalde**

Reģistrācijas Nr. 40003344207

Gogoļa iela 3, Rīga, LV-1050 Tālrunis: 67028169 Fakss: 67028171 www.lvceli.lv

*Chil. plānošanas  
nodalī*  
*- koplietojamā daļā*  
*20.07.2009.g.*  
*[Signature]*

Rīgā

16. 07. 2009

Nr.

11.8/2145

Jēkabpils pilsētas Pilsētsaimniecības departamenta  
Arhitektūras plānošanas nodaļas  
vadītājas p.i. K.Gardei  
Brīvības iela 120, Jēkabpils, LV-5201

Uz Nr. 116-4-3-9 no 26.06.2009

Kopija: LVC Latgales reģiona Jēkabpils  
nodaļas vadītājam A.Rūrānam

Tehniskie noteikumi Vienības ielas  
rekonstrukcijai, Jēkabpilī

Vienības ielas rekonstrukcijas (no tilta līdz Draudzības alejai) Jēkabpilī, projektu izstrādāt saskaņā ar Jēkabpils pilsētas būvvaldes 2009. gada 18. jūnijā izsniegto „Plānošanas un arhitektūras uzdevums Nr. 30/2009” un Jēkabpils pilsētas 2007. gada 28. jūnija saistošajiem noteikumiem Nr.12 „Jēkabpils pilsētas teritorijas plānojums 2007. līdz 2019. gadam”.

Izvēloties ielas parametrus un segas konstrukciju, ievērot pastāvošo Latvijas valsts standartu un būvnoteikumu, kā arī satiksmes noteikumu prasības. Iespēju robežās samazināt nobrauktuvju skaitu, bet vietās, kur nobrauktuvēs paredzama ievērojama transportlīdzekļu koncentrācija, veidot papildus joslas kreisā (labā) manevra nodrošināšanai.

Paredzēt gājēju un velobraucēju vajadzībām apvienotu ietvju (ceļu) izbūvi.

Projektu izstrādāt autoceļu un ielu projektēšanu reglamentējošajos normatīvajos aktos noteiktā kārtībā reģistrētai juridiskai personai.

Izstrādāto projektu saskaņot VAS „Latvijas Valsts ceļi” pārvaldīšanas daļā (Torņu iela 7/9, Rīga).

Tehniskie noteikumi derīgi divus gadus no to izdošanas dienas.

Direktora vietnieks

V. Malahovs

*[Signature]*

Roze, 67 036 430

**SANEMTS**

Jēkabpils pilsētas pašvaldībā

20.07. 2009.g.

Indekss 114/2622 3-3-1



**JĒKABPILS PILSĒTAS PAŠVALDĪBA  
PILSĒTSAIMNIECĪBAS DEPARTAMENTS  
ARHITEKTŪRAS PLĀNOŠANAS NODAĻA**

Brīvības ielā 120, Jēkabpilī, LV - 5201 ☐ tālrunis 652-32335 ☐ Fakss 652-35333 e-pasts  
dome@jekabpils.lv

Jēkabpilī

25.11.2009

Nr. 11 -4-3-26

**Apzaļumošanas tehniskie noteikumi**

**Projektā „Vienības ielas rekonstrukcija (no tilta līdz Draudzības alejai),  
Jēkabpilī, ir jāparedz:**

1. Ielas sarkanajās līnijās(nogāzes) paredzēt koku retināšanu.
2. Zaļajā zonā, kas platāka par 0,40 cm projektēt daudzgadīgā zāliena ierīkošanu (tāmē izmaksas!).
3. Vienības un Neretas ielu krustojumā paredzēt viengadīgo puķu dobi ar betona apmalēm(augsnes izmaksas tāmē!).
4. Vienības ielas aplī paredzēt daudzgadīgo augu zemos (0,40-0,50 cm) grupveida (līnijveida) stādījumus un automātisko laistīšanas sistēmu.
5. Zaļajā zonā starp Pormaļa ielu un Brīvības ielu paredzēt trīs pamatnes no bruģa (1,5m×1,5m) ziedu piramīdu novietošanai un bruģētu taku piramīdu apkopšanas transporta piekļuvei.(sk.plānu).
6. Paredzēt trotuāru malās smilšu kastēm vietas ar cieto segumu.
7. Paredzēt gājēju plūsmas zonā atkritumu konteinerus (tilpums~40L).

Jēkabpils pilsētas daiļdārzniece  
Tel.5207319

  
M.Breimane

4.



(4)

(3)

2500